

Abb. 1. Sukzessionsversuch auf Aufschüttungsböden im ökologischen Versuchsgarten Kehler Weg. Anzahl der Quadrate mit Gehölzen >1m auf Sand, Füllboden und Oberboden in den Jahren 1992-2009. Start Oktober 1991; n=22.

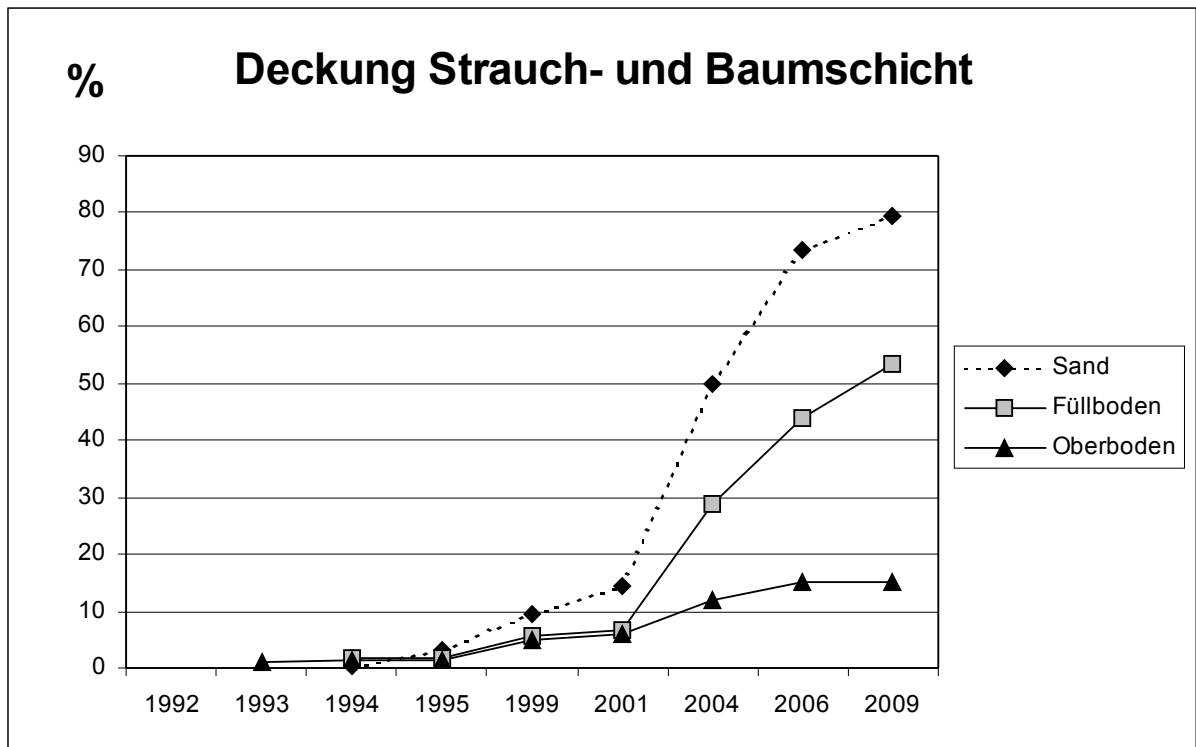


Abb. 2. Sukzessionsversuch auf Aufschüttungsböden im ökologischen Versuchsgarten Kehler Weg. Mittlere Deckung der Strauch- und Baumschicht auf Sand, Füllboden und Oberboden in den Jahren 1992-2009. Start Oktober 1991; n=22.

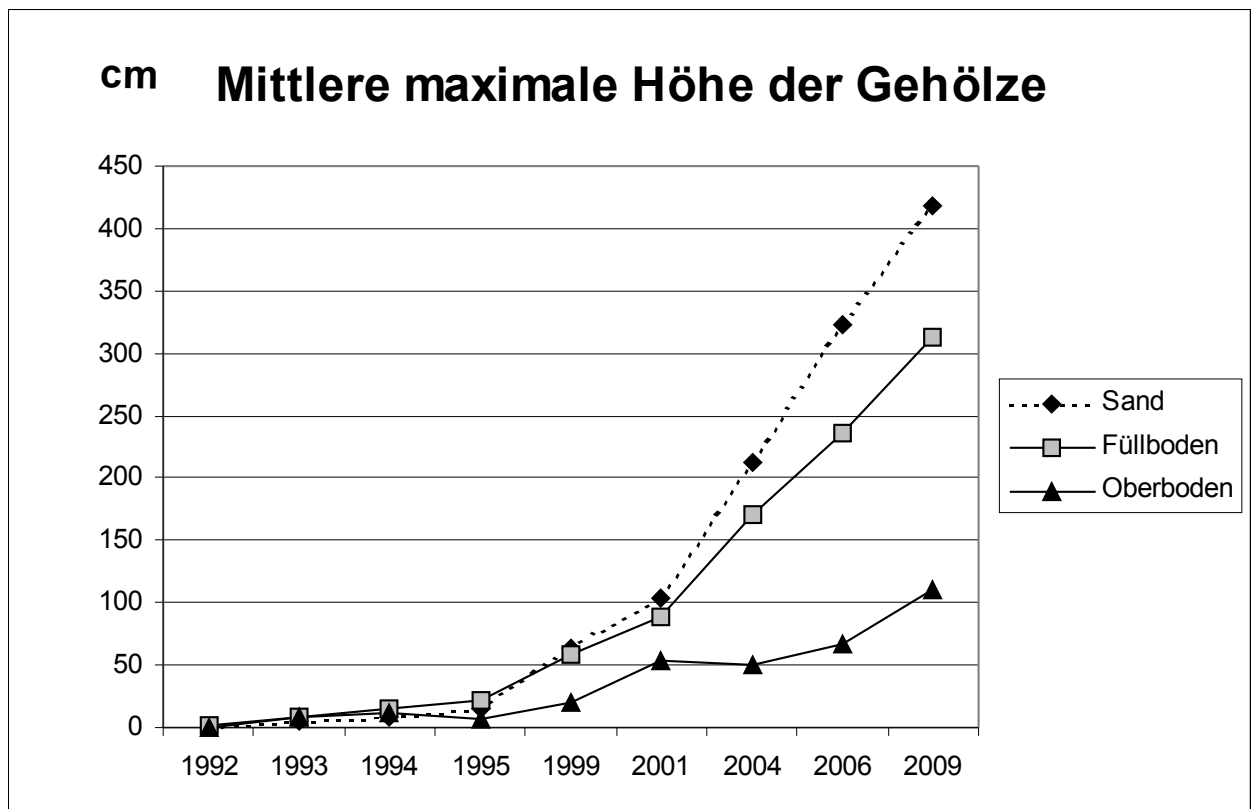


Abb. 3. Sukzessionsversuch auf Aufschüttungsböden im ökologischen Versuchsgarten Kehler Weg. Mittlere maximale Höhe der Gehölze auf Sand, Füllboden und Oberboden in den Jahren 1992-2009. Start Oktober 1991; n=22.

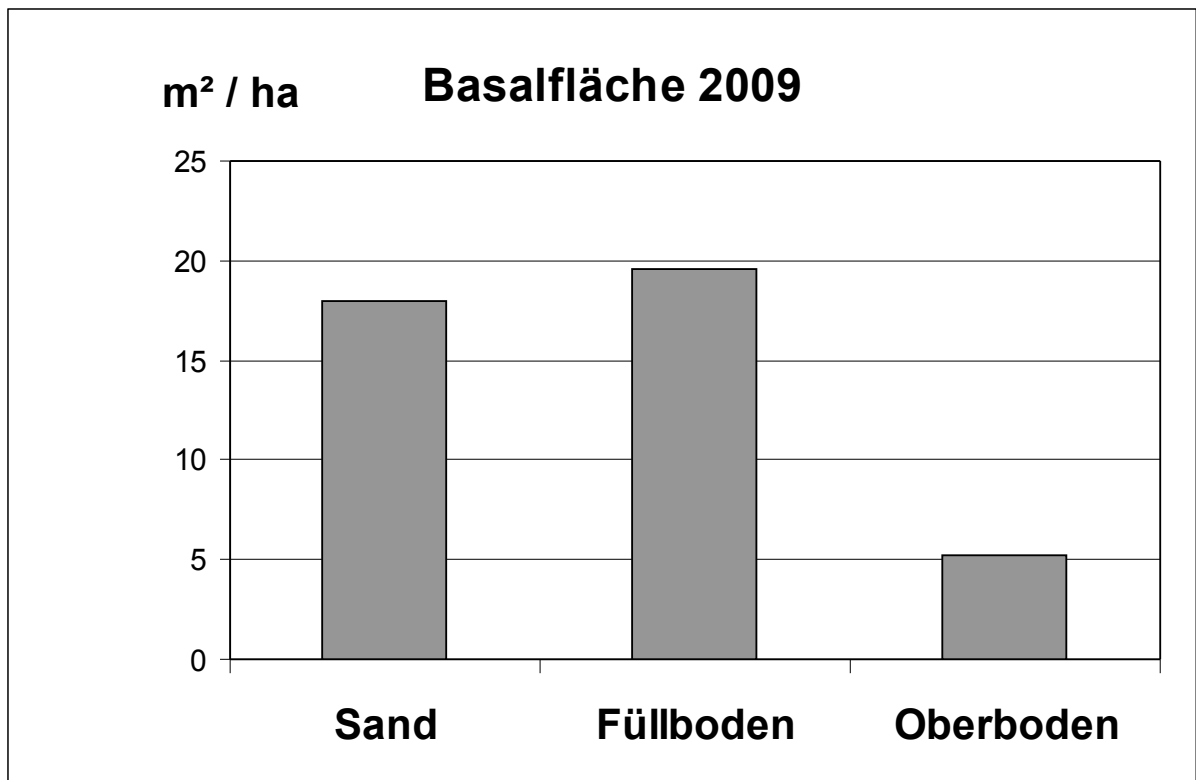


Abb. 4. Sukzessionsversuch auf Aufschüttungsböden im ökologischen Versuchsgarten Kehler Weg. Basalflächen (Stammquerschnittsflächen in Brusthöhe) nach 18-jähriger Sukzession auf Sand, Füllboden und Oberboden; n=22.